



Váš dopis:

Spisová značka:

Číslo jednací:

Datum:

SZ MeUPB 26899/2020

MeUPB 26899/2020/SOSH/Paz

23.03.2020

3K značky s.r.o.

Jiráskova 1519/8

251 01 Říčany u Prahy

Vyřizuje:

E-mail:

Telefon:

Mgr. Petra Pazderková

petra.pazderkova@pribram.eu

318 402 528

Oznámení veřejnou vyhláškou

opatření obecné povahy stanovení přechodné úpravy provozu

Městský úřad Příbram, Samostatné oddělení silničního hospodářství, jako příslušný silniční správní úřad dle ust. § 124 odst. 6 zákona č. 361/2000 Sb., o provozu na pozemních komunikacích a o změnách některých zákonů (zákon o silničním provozu), ve znění pozdějších předpisů (dále jen „zákon o silničním provozu“), v platném znění a podle ust. § 171 a ust. § 173 zákona č. 500/2004 Sb. (správní řád), na základě posouzení žádosti o stanovení přechodné úpravy provozu na pozemních komunikacích II/191-Starý Smolivec, Roželov, Voltuš a II/176 – Starý Smolivec, Hvoždany, Vacíkov, Volenice, Bubovice, Březnice a přilehlých místních komunikacích, podané dne 12.03.2020 žadatelem **3K značky s.r.o.**, IČO: 25056271, Jiráskova 1519/8, 251 01 Říčany u Prahy (dále jen „žadatel“) a po projednání s dotčeným orgánem Policie ČR,

stanovuje

v souladu s ustanovením § 124 odst. 6 a na základě ustanovení § 77 odst. 1 písm. c) výše uvedeného zákona ve znění pozdějších předpisů a vyhlášky č. 294/2015 Sb., kterou se provádějí pravidla provozu na pozemních komunikacích (v platném znění)

přechodnou úpravu provozu

na pozemních komunikacích II/191- Starý Smolivec, Roželov, Voltuš a II/176 – Starý Smolivec, Hvoždany, Vacíkov, Volenice, Bubovice, Březnice a přilehlých místních komunikacích, za níže uvedených podmínek pro její realizaci:

1. **Druh úpravy:** přechodná
2. **Způsob úpravy:** Umístění přechodného dopravního značení (DZ), které bude provedeno podle předloženého dopravně inženýrského opatření (DIO), odsouhlaseného Policií ČR, KŘ DI Příbram pod č.j. KRPS-58708-1/ČJ-2020-011106, které je nedílnou součástí tohoto stanovení.
3. **Na komunikacích:** silnice č. II/191 a II/176 a přilehlé místní komunikace
4. **Místo:** dle DIO – převážně v obcích Starý Smolivec, Roželov, Voltuš, Hvoždany, Volenice, Bubovice a Březnice
5. **Důvod úpravy:** oprava povrchu silnice č. II/191 s úplnou uzavírkou od hranice s Plzeňským krajem až po obec Voltuš a příslušná objízdná trasa
6. **Termín stanovení úpravy provozu:** 01.04.2020 – 30.11.2020, ve čtyřech etapách následovně:
Etapa 1a: 01.04. – 17.06.2020, úplná uzavírka
Etapa 1b: 18.06. – 31.08.2020, úplná uzavírka
Etapa 2: 01.09. – 26.11.2020, úplná uzavírka
Etapa 1c: 01.04. – 31.08.2020, most + 06.04. – 22.07.2020, částečná uzavírka
7. **Subjekt odpovědný za přechodné DZ:** ČNES dopravní stavby, a.s., stavbyvedoucí p. František Lingr, tel.: 602 557 375
8. **Jiné další podmínky:** Stávající DZ, které by bylo v rozporu s přechodným DZ, bude zřetelně zneplatněno. Veškeré DZ bude v souladu s platnými normami, vyhláškou 294/2015 Sb. a bude

osazeno v souladu s platnými TP 66 subjektem oprávněným k instalaci dopravního značení. Osobou odpovědnou za přechodné DZ bude prováděna pravidelná kontrola stavu tohoto značení a v případě zjištěné závady na přechodném DZ bude tato bezodkladně odstraněna. Po ukončení stavby bude přechodné DZ okamžitě odstraněno. Případné znečištění či poškození komunikací bude neprodleně odstraněno na náklady žadatele.

Odůvodnění:

Dne 12.03.2020 Samostatné oddělení silničního hospodářství Městského úřadu Příbram obdrželo od žadatele žádost o stanovení přechodné úpravy provozu na pozemních komunikacích II/191- Starý Smolivec, Roželov, Voltuš a II/176 – Starý Smolivec, Hvoždany, Vacíkov, Volenice, Bubovice, Březnice a přilehlých místních komunikacích z důvodu opravy povrchu silnice č. II/191 s úplnou uzavírkou od hranice s Plzeňským krajem až po obec Voltuš a určené objízdné trasy.

Postupem podle § 77 odst. 5 zákona o silničním provozu, jde-li o stanovení přechodné úpravy provozu na pozemních komunikacích, nedoručuje příslušný správní úřad návrh opatření obecné povahy a nevyzývá dotčené osoby k podávání připomínek nebo námitek.

Žádost byla řádně projednána s dotčeným orgánem Policií ČR, Krajské ředitelství Středočeského kraje, Dopravní inspektorát Příbram, pod č.j. KRPS-58708-1/ČJ-2020-011106 ze dne 10.03.2020 a k žádosti bylo doloženo i souhlasné stanovisko Krajské správy a údržby silnic Středočeského kraje, jakožto správce a zástupce vlastníka dotčených silnic II. třídy, pod č.j. 1135/20/KSÚS/BNT/PAP-415-173 ze dne 06.03.2020.

Po projednání a zjištění, že povolená úprava v dopravní situaci je z veřejného zájmu únosná, oznamuje na základě výše uvedeného Samostatné oddělení silničního hospodářství Městského úřadu Příbram veřejnou vyhláškou opatření obecné povahy, kterým se stanovuje přechodná úprava provozu dle schváleného dopravně inženýrského opatření.

Poučení o opravném prostředku:

Proti opatření obecné povahy dle § 173 odst. 2 zákona č. 500/2004 Sb. (správní řád), nelze podat opravný prostředek. Ve smyslu ustanovení § 101a – 101d zákona č. 150/2002 Sb. (soudní řád správní), je možný přezkum u soudu.

Opatření obecné povahy nabývá účinnosti pátým dnem po vyvěšení.

„otisk úředního razítka“

Mgr. Petra Pazderková
Referent Samostatného oddělení silničního hospodářství

Toto opatření obecné povahy – stanovení přechodné úpravy provozu musí být vyvěšeno na úřední desce Městského úřadu Příbram a níže uvedených obcí po dobu 15 dnů.

Vyvěšeno dne:

Sejmuto dne:

Razítko, podpis orgánu, který potvrzuje vyvěšení a sejmutí oznámení.

Příloha:

Základní odsouhlasené situace dopravního značení (DIO). Z důvodu rozsáhlosti dopravně inženýrské dokumentace je možno si její kompletní verzi vyžádat v úředních hodinách na MěÚ Příbram – Samostatném oddělení silničního hospodářství.

Doručí se:

Městský úřad Příbram – k vyvěšení na úřední desce

Žadatel: 3K značky s.r.o., Jiráskova 1519/8, Říčany, 251 01 Říčany u Prahy

Dotčený orgán: Krajské ředitelství policie Středočeského kraje Na Baních 1535, Zbraslav, 156 00 Praha 5 – Dopravní inspektorát Příbram

Účastníci řízení:

Krajská správa a údržba silnic Středočeského kraje, příspěvková organizace Zborovská 81/11, Smíchov, 150 00 Praha 5

ČNES dopravní stavby, a.s., Milady Horákové 2764, Kročehlavy, 272 01 Kladno 1

S povinností bezodkladného vyvěšení na úřední desce podle ustanovení § 25 odst. 3 správního řádu s žádostí o zpětné zaslání dokumentu s potvrzením o vyvěšení po dobu 15 dní:

Město Rožmitál pod Třemšínem, Náměstí 8, 262 42 Rožmitál pod Třemšínem

Obec Hvozdčany, Hvozdčany 80, 262 44 Hvozdčany

Obec Mladý Smolivec, Mladý Smolivec 95, 335 01 Nepomuk

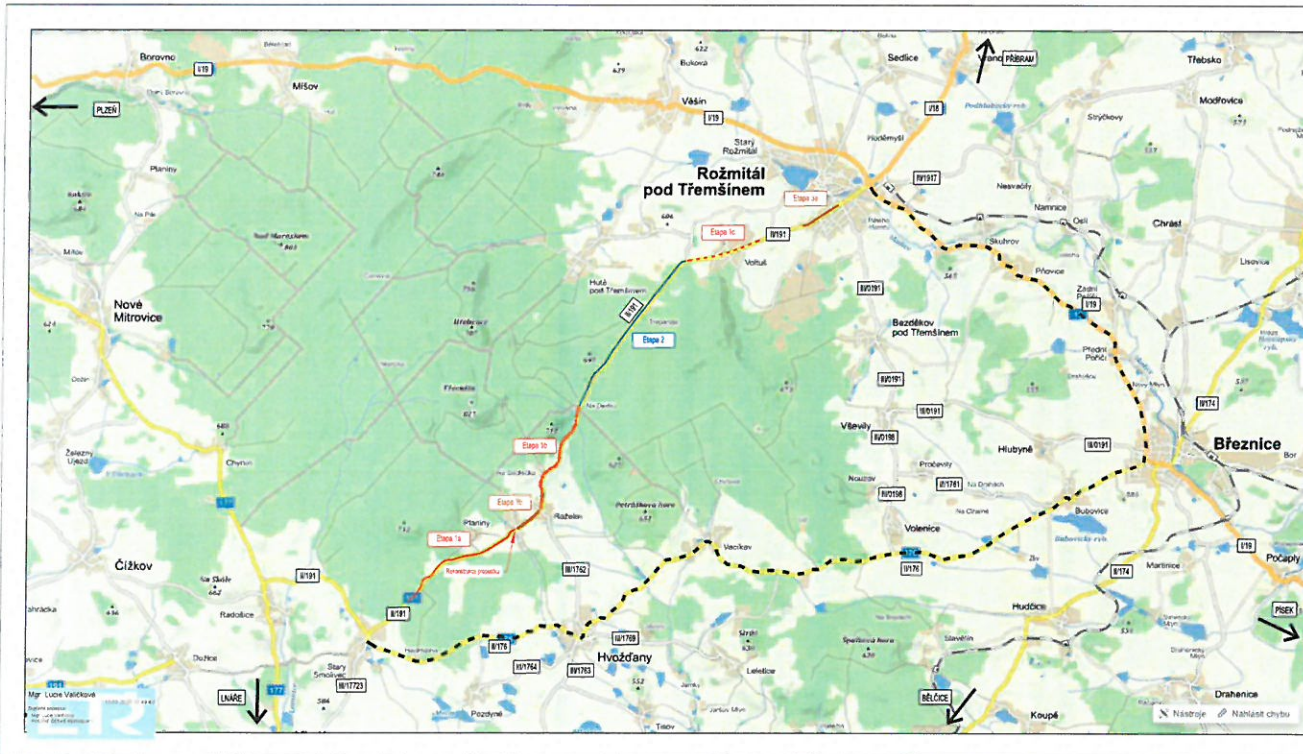
Obec Volenice, Bubovice 26, Volenice, 262 72 Březnice

Město Březnice, Náměstí 11, 262 72 Březnice

Co: spis

Za správnost vyhotovení odpovídá: Mgr. Petra Pazderková

Mgr. Petra Pazderková



LEGENDA

Etapa 1a + 1c

Etapa 1a - Úplná uzavírka
Rozsah uzavírky: 16 km - obec Mlýnský včetně celkové opravy propustků v obci Mlýnský
Délka uzavírky: 2 km

Etapa 1c - Rekonstrukce povrchu v obci Věšín po polovičním provoz řízen světelnou signalizací, práce budou prováděny ve dvou etapách (jedná a pravá strana)
Po ukončení opravy povrchu v etapě 1a - doplnit ke zřizování uzavírky po opravě povrchu v obci MÝLNSKÝ

Etapa 1a (malosti) + 1b

Etapa 1a - Úplná uzavírka
Rozsah uzavírky: 16 km - obec Mlýnský včetně celkové opravy propustků v obci Mlýnský
Délka uzavírky: 2 km

Etapa 1b - Úplná uzavírka
Rozsah uzavírky: Ražčív - křižovatka Na Dáčku
Délka uzavírky: 2,2 km

Etapa 1c - Úplná uzavírka

Etapa 1c bude prováděna po skončení etap 1a a spojení s etapou 1b
Etapa 1c - Rekonstrukce povrchu v obci Věšín po polovičním provoz řízen světelnou signalizací, práce budou prováděny ve dvou etapách (jedná a pravá strana)

Další postup výstavby bude řešen samostatně !!!

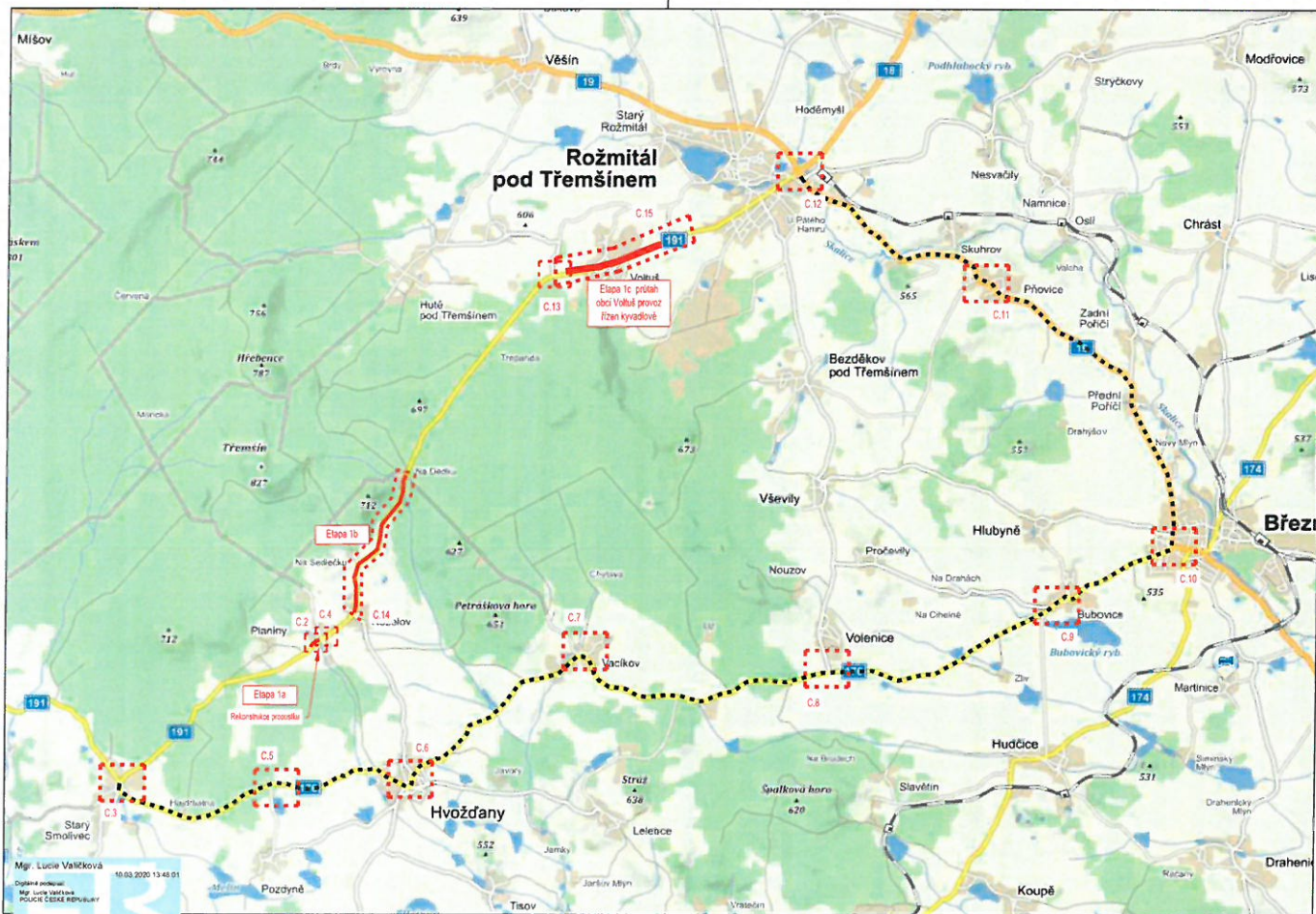
Objízdná trasa

Vedení objízdné trasy pro všechny etapy a pro všechny druhy vozidel shodné
Vedení objízdné trasy: Rožmitál pod Třemšínem - I/19 - Breznice - II/175 - Hvozdčany - Starý Smolivec

Územní plánování a projektování staveb a pozemních staveb. Právní zástupce: Ing. Jan Vaněk, IČO: 251 01 848 999

Zápis z jednání o zřízení objízdné trasy

INVESTOR	KSÚS Středočeského kraje	AKCE	II/191 ROŽMITÁL POD TŘEMŠÍNEM - HR. KRAJE
KRAJ	Středočeský kraj	PŘELOHA	ROZDĚLENÍ ETAP
DEC	Rožmitál p. Třemšínem, Věšín, Mlýnský	VYPRACOVAVEL	Ing. Jan Vaněk
PROJEKTANT	SK ZNAČKY s. r. o.	FORMÁT A4	1 x A4
	Irskáckova 1519, 251 01 Ražčív	DATUM	1/2020
	tel.: +420 323 601 237	MĚŘÍTKO	1:750
	www.skznacky.cz		
			B

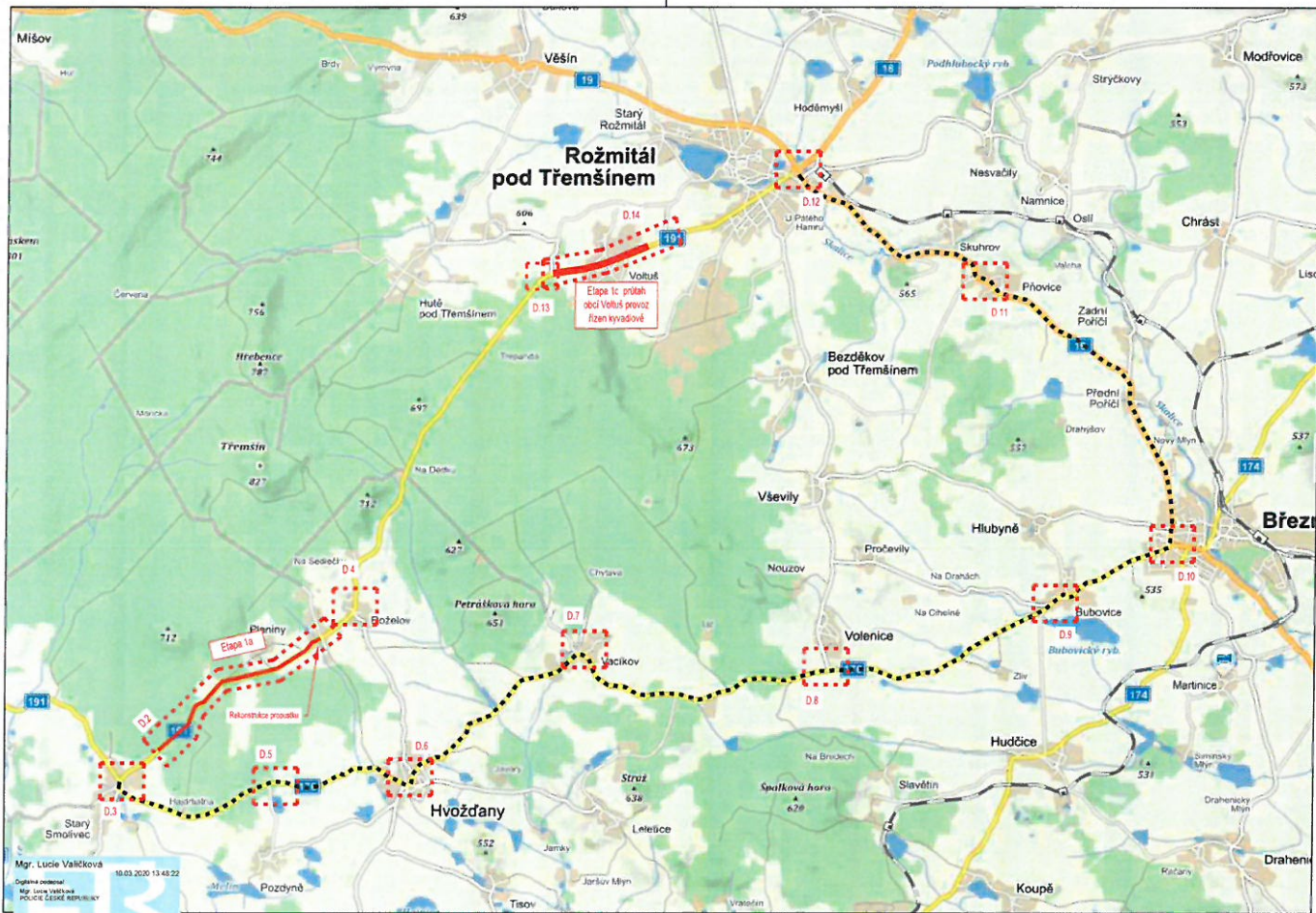


- Uzavřené úseky
- Objízdňá trasa

Umístění nového dopravního značení je pouze orientační. Přesné umístění určí odpovědná osoba dle místních poměrů.
Změny mapového podkladu: macy.cz

INVESTOR	KSÚS Středočeského kraje	AKCE	II/191 ROŽMITÁL POD TŘEMŠÍNEM - HR.KRAJE	
KRAJ	Středočeský kraj	PŘÍLOHA	Etapa 1a + 1b + 1c - Přehled objízdňé trasy	
OBEC	Rožmitál p.T., Roželov, Voltuš, Mýta	VYPRACOVAL	Ing. Jan Vaněk	skope.c.
PROJEKTANT	3K ZNAČKY s.r.o.	FORMÁT A4	1 x A4	C.1
	Jiráskova 1519, 251 01 Říčany	DATUM	1/2020	
	tel.: +420 323 601 237 www.3kznacky.cz	MĚŘÍTKO	1:750	
KOPÍROVÁNÍ A ROZMNOŽOVÁNÍ POUZE PO PŘEDCHOZÍM SOUHLASÍ 3K ZNAČKY s.r.o.				

Mgr. Lucie Valčíková
18.03.2020 13:48:01
Digitálně podepsal:
Mgr. Lucie Valčíková
POUČEK ČESKÉ REPUBLIKY



- — — — — Uzavřené úseky
- ■ ■ ■ ■ Objíždná trasa

Umístění nových dopravních značení je pouze orientační. Přesná umístění určí odborná osoba dle místních poměrů.
Zdroj mapového podkladu: mapy.cz

INVESTOR	KSÚS Středočeského kraje	AKCE	II/191 ROŽMITÁL POD TŘEMŠÍNEM - HR.KRAJE	
KRAJ	Středočeský kraj	PŘÍLOHA	Etapa 1a + 1c - Přehled objíždné trasy	
OBEC	Rožmitál p.T;Roželov;Voltoš;Mýta	VYPRACOVAL	Ing. Jan Vaněk	KODICE
PROJEKTANT	3K ZNAČKY s.r.o., Jiráskova 1519, 251 01 Říčany tel.: +420 323 601 237 www.3kznacky.cz	FORMÁT A4	1 x A4	PŘÍLOHA C
		DATUM	1/2020	D.1
		MĚŘÍTKO	1:750	

KOPÍROVÁNÍ A VODNÍČOVÁNÍ POUZE PO PŘEDCHOZÍM SOUHLASÍ 3K ZNAČKY s.r.o.